

Blue Hill Ave Final Board Layouts

June Open House

COVER SLIDE NOT FOR PRINTING

Tổng Quan Dự Án

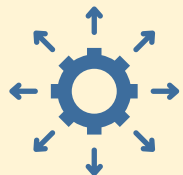
MBTA và City of Boston đang hợp tác phát triển Blue Hill Avenue Transportation Action Plan mới

Cùng nhau, chúng tôi đang tái thiết kế con phố nằm giữa **Warren Street (Grove Hall)** và **River Street (Mattapan Square)**. Lần tái thiết kế này sẽ bao gồm các làn trung tâm dành cho xe buýt chạy nhằm nâng cao mức độ tin cậy và hoạt động di chuyển của phương tiện công cộng, các cải thiện đáng kể về mức độ an toàn cho người đi bộ cũng như cây xanh mới và lợi ích về khu vực công cộng để xây dựng một hành lang an toàn và sôi động hơn.

Các Mục Tiêu của Dự Án



Cải thiện mức độ an toàn cho người đi bộ



Mở rộng các tùy chọn về vận tải và mức độ tin cậy của chúng



Kết nối đầu tư cơ sở hạ tầng

Các Phương Tiện Cung Cấp Tính Năng của Dự Án



Làn trung tâm dành cho xe buýt chạy có thêm năng cao



Đường xe chạy và vỉa hè được thi công lại



Đèn tín hiệu giao thông được nâng cấp



Phương tiện cung cấp tính năng an toàn dành cho người đi bộ được cải thiện



Hệ thống chiếu sáng đường phố tăng cường



Nhà chờ xe buýt mới và tăng cường



Cây xanh và cơ sở hạ tầng xanh mới

Tiến Độ và Bản Đồ

Tiến Độ

☰ Các Cột Mốc Tham Gia

Hoạt Động Tham Gia Tiếp Diễn của Cộng Đồng

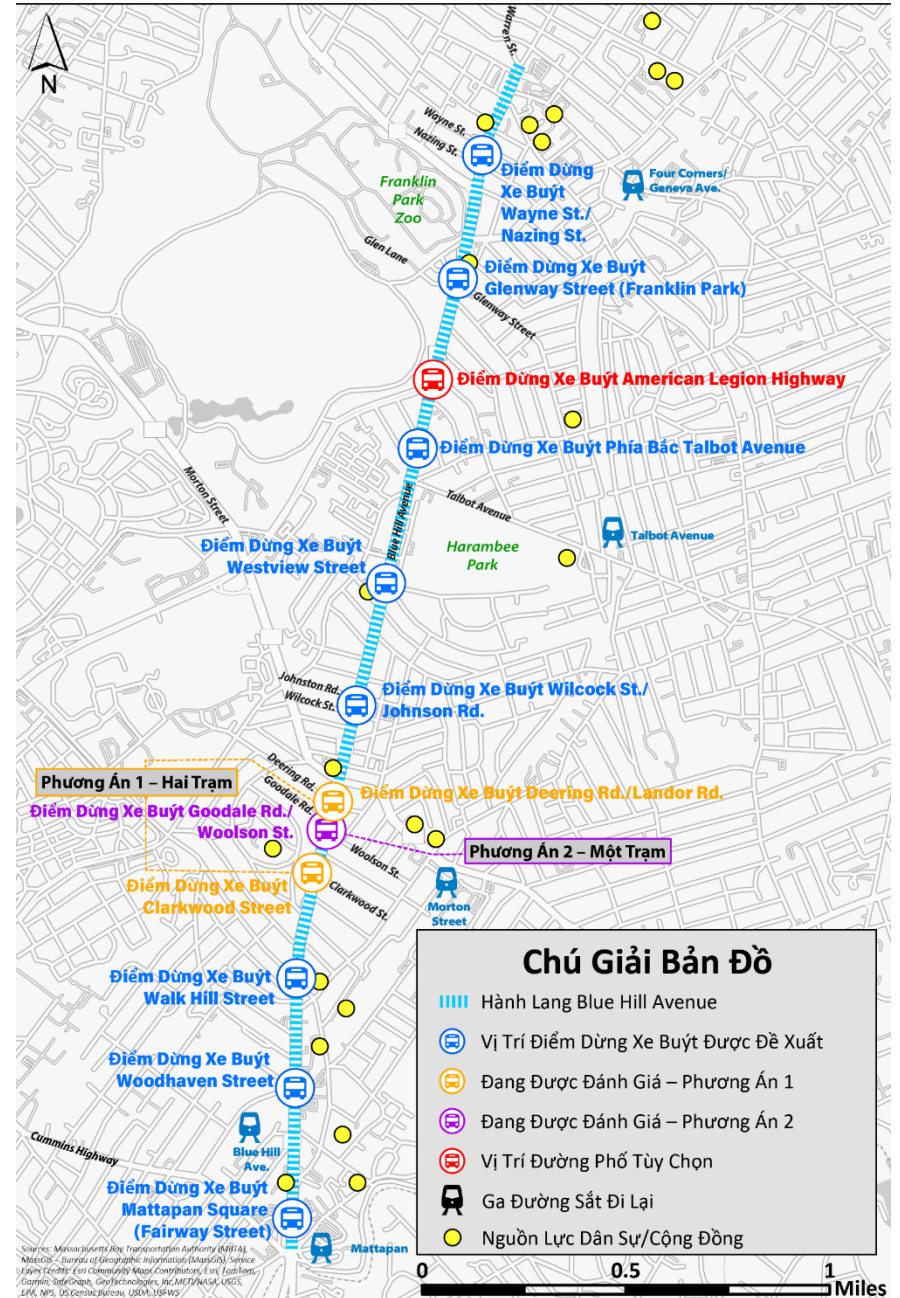
2022
2023
2024
2025
2026
2027
2028
2029

Thiết Kế Ý Tưởng

Thiết Kế Cuối Cùng

Thi Công

Hoàn Tất Thi Công



Hoạt Động Tham Gia của Công Chúng Tính Đến Nay

Kết quả



Thành viên cộng đồng đã được liên hệ thông qua việc tiếp cận thụ động & trực tiếp



Ý kiến đóng góp được ghi lại



Cơ quan Địa Phương & Tiểu Bang



Tháng tham gia liên tục



Người đã trực tiếp tham gia



Các Hình Thức Tham Gia



Khảo Sát Nhắm Mục Tiêu & Thu Thập Dữ Liệu



Các Buổi Hội Thảo & Cuộc Họp



Các Nhóm Tiêu Điểm Trao Đổi Thực Tế



Các Sự Kiện Cộng Đồng Trực Tiếp



Các Chiến Dịch Truyền Thông



Những Ý Kiến Chúng Tôi Đã Lắng Nghe



Những Thách Thức Hiện Tại

An toàn giao thông	Đỗ xe song đôi
Bỏ bê, thiếu sự bảo trì	Xe buýt đông đúc, lịch chạy thưa thớt
Số lần di chuyển bằng xe buýt	An toàn cho người đi bộ và xe đạp
Không đủ ánh sáng	Thiếu không gian đỗ xe



Kỳ Vọng Trong Tương Lai

Xe buýt đáng tin cậy và chạy thường xuyên hơn	Không gian công cộng thân thiện hơn
Cây xanh và cây cối	Đường phố an toàn hơn cho tất cả mọi người
Bớt căng thẳng khi lái xe	Lát lại đường
Vĩa hè tốt hơn	Thêm lối qua đường

“Blue hill ave cần có một sự thay đổi lớn. Tôi rất khó chịu khi phải đứng chờ lâu ở các điểm dừng xe buýt và xe buýt thường rất đông đúc.”
Tháng 1 năm 2023, hộp thư của dự án

“Blue hill ave không phải là đường cao tốc và không nên có vẻ ngoài hay đem lại cảm giác giống đường cao tốc, nhưng thực tế thì ngược lại.”
Cuộc phỏng vấn với nhân viên vận hành xe buýt

“Mỗi nhân viên vận hành đều từng có trải nghiệm không tốt khi đi trên blue hill ave.”
Tháng 4 năm 2023, trong thời gian đóng góp ý kiến tại grove hall

Nhu Cầu Vận Tải Công Cộng & Lợi Ích Ưu Tiên

Nhu cầu



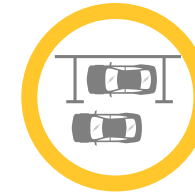
Có hơn 40.000 hành khách đi trên các tuyến đường dọc theo Blue Hill Avenue.



Hành khách đi xe buýt đã mất hơn 3.000 giờ công mỗi ngày trong tuần do ùn tắc giao thông



Những hành khách đi xe buýt là người da đen dành ra nhiều hơn 64 giờ mỗi năm cho Cơ Quan Giao Thông Vận Tải Vịnh Massachusetts (MTA) so với hành khách là người da trắng*



Tình trạng đỗ xe song đôi thường xuyên ngăn không cho xe buýt tiếp cận lề đường


*Nguồn: LivableStreets Alliance/MAPC

Lợi ích



Đầu tư ưu tiên vào vận tải công cộng sẽ cải thiện mức độ tin cậy

Tần suất được tăng lên, có nhiều chuyến xe buýt hơn và giảm thời gian chờ giữa các chuyến



Tôi không phải chuyển tuyến xe buýt!



Cải thiện thời gian đi lại



Chuyến đi một tuyến mới từ Blue Hill Ave đến LMA, Fenway và Kenmore Square

Làn Trung Tâm Dành Cho Xe Buýt Chạy

Làn trung tâm dành cho xe buýt chạy vận hành ở giữa đường xe chạy, trong một không gian chuyên biệt, tách biệt khỏi làn đường thông dụng.



Những Điểm Nổi Bật Chính



Tăng tốc độ và mức độ tin cậy cho hành khách sử dụng phương tiện công cộng



Đáp ứng khối lượng và tần suất xe buýt cao hơn



Cải thiện mức độ an toàn bằng cách giảm xung đột giữa xe buýt và các phương tiện đi lại khác



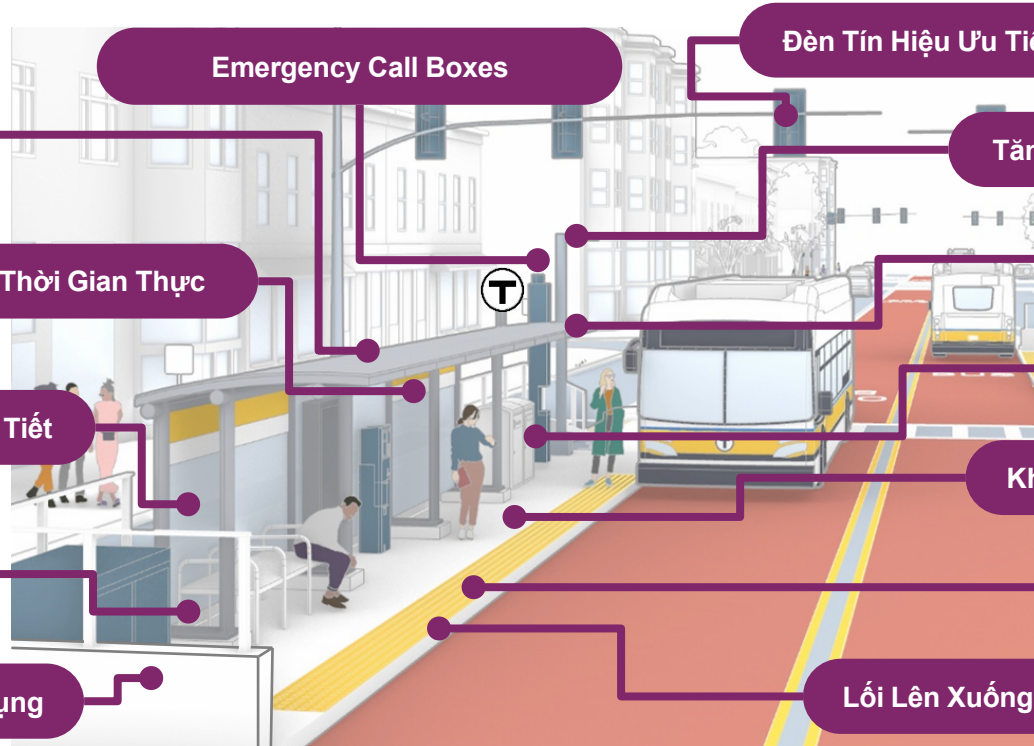
Tăng cường khả năng tiếp cận lề đường



Tăng số lượng lối qua đường có tín hiệu

Thêm Trạm Dừng Xe Buýt Chạy Ở Làn Giữa

Thiết Kế Trạm



Tán nâng cao

Emergency Call Boxes

Đèn Tín Hiệu Ưu Tiên cho Phương Tiện Công Cộng

Tăng Cường Hệ Thống Chiếu Sáng

Màn Hình Báo Xe Đến Theo Thời Gian Thực

Camera An Ninh

Biện Pháp Bảo Vệ Khỏi Thời Tiết

Thùng Rác

Ghế Ngồi Cho Hành Khách

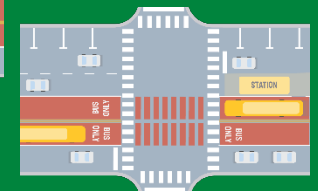
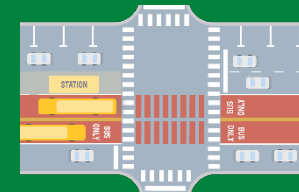
Khu Vực Đón Trả Khách theo ADA

Biện Pháp Bảo Vệ Khỏi Va Đụng

Dải Cảnh Báo Tiếp Xúc

Lối Lên Xuống Xe Xấp Xỉ Cao Bằng Thêm Trạm

Các Cân Nhắc Về Vị Trí Của Trạm



Bố Trí Khoảng Cách Giữa Các Trạm

Nằm Gần Các Điểm Kết Nối Cộng Đồng

Thêm Trạm ở Phía Gần hoặc Phía Xa


Cơ Sở Hạ Tầng Xanh

Chúng tôi cam kết nỗ lực hết sức mình trong việc bảo tồn cây cối khỏe mạnh, trưởng thành dọc theo Blue Hill Avenue trong thiết kế của mình. Chúng tôi cũng cam kết mở rộng tán cây tổng thể tại Blue Hill Avenue.



Needs


- Dải phân cách có cây trưởng thành ở khu vực phía nam Công Viên Harambee và gần Grove Hall sẽ được giữ lại



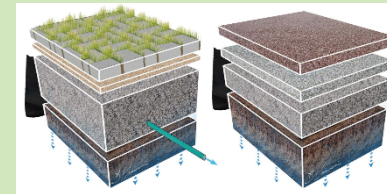
- Lắp đầy các hố cây rỗng dọc khắp hành lang
- Mở rộng tán cây

Bộ Công Cụ Cơ Sở Hạ Tầng Xanh

City và MBTA sẽ xác định các cơ hội nhằm triển khai cơ sở hạ tầng xanh dọc theo Blue Hill Avenue.



Vườn Mưa



Vật Liệu Lát Đường Xốp



Mương Lọc Sinh Học Trên Dải Đất Ưu Tiên

Quản Lý Lề Đường

Tóm Tắt Phân Tích Bãi Đỗ Xe



Tỷ lệ lấp đầy không gian đỗ xe

1 / 5

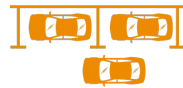
không gian đỗ xe còn trống trong thời gian sử dụng cao điểm



Tỷ lệ phương tiện sử dụng không gian đỗ xe

2 / 3

Phương tiện đỗ dưới 2 giờ vào các ngày trong tuần



Đỗ Xe Song Song

Lên tới 12

phương tiện đỗ song đôi được quan sát thấy gần Havard St. (tần suất cao nhất)



Xuất Xứ của Phương Tiện

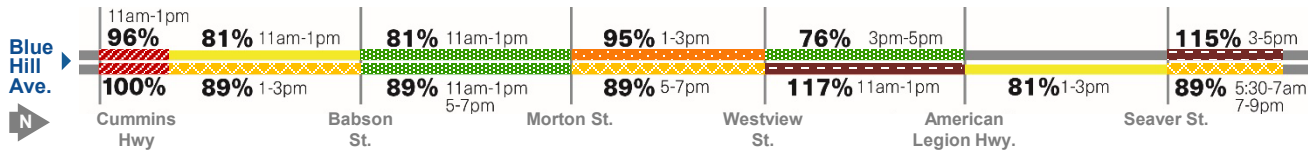
36%

số phương tiện được đăng ký bên ngoài City of Boston

Mức Sử Dụng Không Gian Đỗ Xe trên Blue Hill Avenue

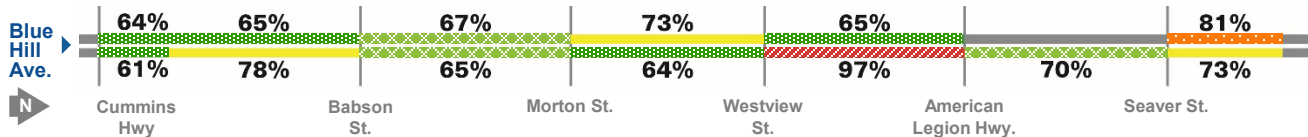
Mức Sử Dụng Khu Vực Đỗ Xe Tối Đa Quan Sát Được

≤80% 81-85% 86-90% 91-95% 96-100% >100%



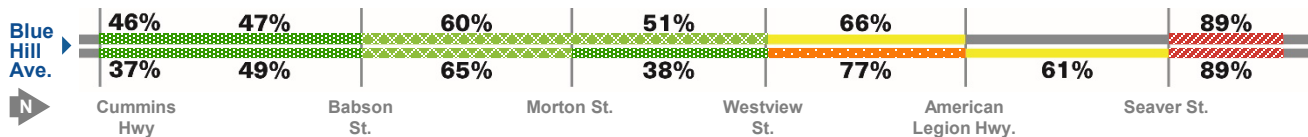
Mức Sử Dụng Khu Vực Đỗ Xe Ban Ngày

61-65% 66-70% 71-80% 81-90% 91-100%



Mức Sử Dụng Khu Vực Đỗ Xe Qua Đêm

<50% 51-60% 61-70% 71-80% 81-90%



Bộ công cụ thay đổi lề đường

Khu đón/trả khách



Bãi đậu xe dài hạn



Bộ Công Cụ An Toàn Cho Người Đi Bộ



Cải thiện tầm nhìn tại các nút giao thông



Lối Qua Đường Được Cải Thiện



Lối Qua Đường Ngắn Hơn



Con Lươn cho Người Đi Bộ Qua Đường



Dải Cảnh Báo Tiếp Xúc



Khả Năng Tiếp Cận Được Cải Thiện cho Người Khuyết Tật



Via Hè Được Sửa Chữa



Bóng Râm Được Bổ Sung



Khả Năng Đi Bộ

Các Cải Thiện Ngắn Hạn

City of Boston đang thực hiện một chuỗi các điểm cải thiện ngắn hạn nhằm nâng cao mức độ an toàn, khả năng tiếp cận và khả năng phục hồi trên Blue Hill Avenue.



Làm mới lối qua
đường và vạch
kê đường



Lát lại các đoạn
đường xe chạy
bị hư hỏng



Bảo trì ổ gà




Sửa chữa vỉa hè



Lắp đặt lại tượng
tại RISE Gateway



Lắp đặt gờ giảm
tốc tại các con
đường trong khu
dân cư



Lắp đặt mái xanh
cho nhà chờ xe
buýt



Cải thiện hệ
thống chiếu
sáng đường phố




Tăng thời gian qua
đường cho người đi bộ
để giảm xung đột với
các phương tiện

Khu Vực Công Cộng

Kế Hoạch Hành Động về Giao Thông Vận Tải tại Blue Hill Avenue sẽ khám phá các cơ hội tiềm năng để cải thiện khu vực công cộng dọc theo Blue Hill Avenue. **Sử dụng các nhãn dán được cung cấp, vui lòng đặt các dấu chấm bên dưới từng hạng mục về khu vực công cộng tiềm năng mà quý vị muốn thấy được xây dựng dọc theo Blue Hill Avenue.**



Không Gian Công Cộng Mới



Tán Cây Mở Rộng



Via Hè Mở Rộng



Băng Ghế



Nghệ Thuật Công Cộng

Hãy cho chúng tôi biết cảm nhận của quý vị về các không gian công cộng hiện tại dọc theo Blue Hill Avenue và những điều quý vị muốn thấy trong tương lai bằng cách gửi email tới betterbusproject@mbta.com và/hoặc bluehillave@boston.gov

Giúp Chúng Tôi Định Hình Dự Án

Ý kiến của công chúng được đưa ra trong quá trình xây dựng Blue Hill Avenue Transportation Action Plan đã giúp định hình tầm nhìn tổng thể cho Blue Hill Avenue. **Blue Hill Avenue Multimodal Corridor Project** sẽ xây dựng dựa trên phản hồi trước đó của công chúng để phát triển một dự án đồng bộ với các mục tiêu, giá trị và khuyến nghị của kế hoạch hành động.

Chia Sẻ Ý
Tưởng của
Quý Vị

www.mbta.com/bluehillave



Quét mã QR để truy cập trang web của chúng tôi!

Tôi Có Thể Tham Gia Dự Án Bằng Cách Nào?



Chia sẻ ý tưởng của quý vị

Cung cấp ý kiến đóng góp ngay tới nay hoặc gửi theo phương thức trực tuyến.



Liên hệ với chúng tôi

Liên hệ với chúng tôi nếu quý vị có thắc mắc hoặc ý kiến đóng góp về dự án:
betterbusproject@mbta.com
bluehillave@boston.gov



Tìm hiểu thêm

Truy cập trang web dự án để cập nhật thông tin dự án mới nhất và hấp dẫn nhất



Đăng ký nhận danh sách email

Visit the City's Blue Hill Avenue Transportation Action Plan website:
www.boston.gov/bluehillave



Theo chúng tôi

Theo dõi chúng tôi trên mạng xã hội: [@mbta](https://twitter.com/mbta)
[@bosstreetscabinet](https://twitter.com/bosstreetscabinet)



Tham dự sự kiện trong tương lai

Truy cập trang web của dự án để xem các cơ hội tham gia sắp tới.